Anno 450–1850

DEUTSCHE GESCHICHTE AUF KARTEN

Verlag Rockstuhl, Lange Brüdergasse 12, D-99947 Bad Langensalza
Mitglied im Börsenverein des Deutschen Buchhandels e.V. Mitglieds Nr. 10280
Steuernummer DE 150416123, Vertretungsberechtigter und Inhaber: Harald Rockstuhl

Unser Servicetelefon 03603 812246

☎ Mo bis Do 10–18 Uhr | Fr 10–13 Uhr | Sa 10–12 Uhr

www.verlag-rockstuhl.de | www.landkartenversand.de

Öffnungszeiten Verlagsbuchhandlung Mo–Do 10–12 und 16– 18 Uhr, Fr 10–13 und Sa 10–12 Uhr
Änderungen, Druckfehler und Lieferbarkeit vorbehalten. Preisstand 15.6.2023

Für Sie am Telefon Heidi und Annekathrin Rockstuhl

GERMANIEN

DEUTSCHLAND, um 450

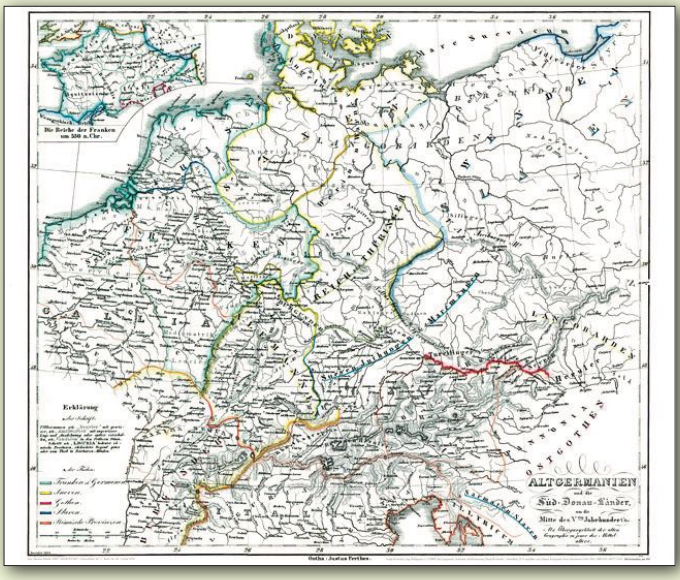

DEUTSCHLAND – ALTGERMANIEN, um 450

KARTOGRAF: Dr. Karl von Spruner | Auflage 1875 – Verlag Perthes Gotha

Nachdruck – Außenformat (Breite x Höhe): 69 x 59 cm |

Darstellungsgröße (Breite x Höhe): 67 x 55 cm – 70 % vergrößert zum Original.

1 Seite (Plano). ISBN 978-3-86777-574-8 **24,95 €**

KARTUSCHENINSCHRIFT: ALTGERMANIEN und die Süd-Donau-Länder um die Mitte des Vten Jahrhunderts. Als Übergangsblatt der alten Geographie zu jener des Mittelalters.

ERKLÄRUNG der Schrift: (a) Völkernamen wie "Nervier" mit gewisser, wie "Amsivarier" mit ungewisser Lage und Ausdehnung oder später verschollen, wie "Vandalen" in den früheren Sitzen. Schrift wie "Liguria" bedeutet römische Provinzen, rücwärts liegend ganz oder zum Teil in Barbaren-Händen.

ERKLÄRUNG der Farben: (b)

HELLBLAU – Franken und Germanen;
BLAU – Slaven;
GELB – Sueven; ROT – Gothen;
ORANGE – Römische Provinzen.

[Lieferung in einer Papphülse – gerollt – bis 72 cm lang – ca. 250 g]

KAROLINGER

DEUTSCHLAND | EUROPA, um 850

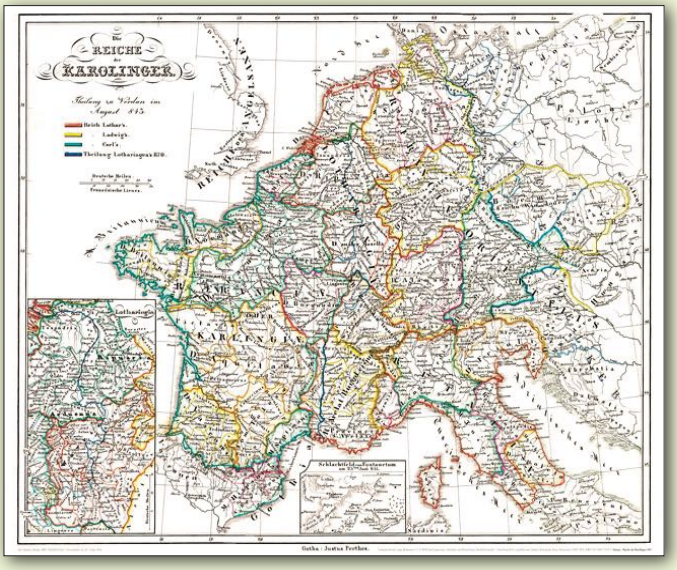

Die REICHE der KAROLINGER, um 850

KARTOGRAF: Dr. Karl von Spruner | Auflage 1850 – Verlag Perthes Gotha
Nachdruck – Außenformat (Breite x Höhe): 73 x 59 cm |
Darstellungsgröße (Breite x Höhe): 70 x 57 cm – 75 % vergrößert zum Original.

1 Seite (Plano). 978-3-86777-575-5 **24,95 €**

KARTUSCHENINSCHRIFT:
Die REICHE der KAROLINGER. Teilung zu Verdun im August 843.

KLEINERE KARTEN AUF DER KARTE:
Lotharingia; Schlachfeld von Fontanetum am 25ten Juni 841.

ENTFERNUNGSANGABEN mit Deutschen Meilen und Französischen Lieues.

ERKLÄRUNG der Farben:
ROT – Reich Lothars;
GELB – Reich Ludwigs;
HELLBLAU – Reich Carls und
BLAU – Theilung Lotharingens 870.

[Lieferung in einer Papphülse – gerollt – bis 72 cm lang – ca. 250 g]

HOHENSTAUFEN

DEUTSCHLAND bis 1273

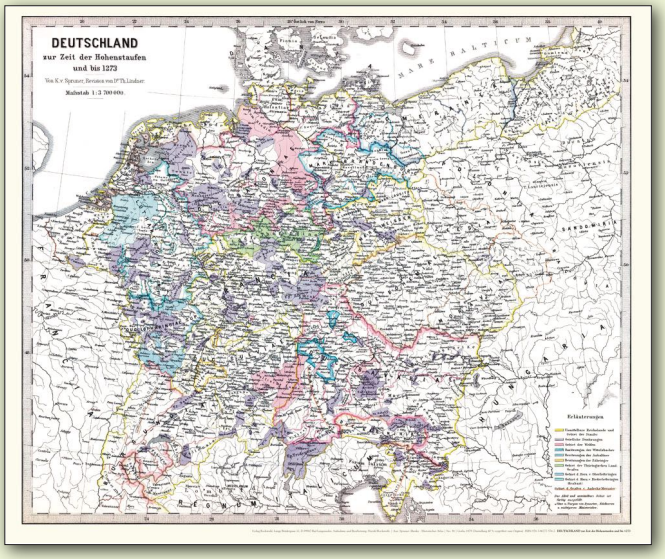

DEUTSCHLAND zur Zeit der Hohenstaufen und bis 1273

KARTOGRAF: Dr. Karl von Spruner | Auflage 1879 – Verlag Perthes Gotha

Nachdruck – Außenformat (Breite x Höhe): 60 x 50 cm |

Darstellungsgröße (Breite x Höhe): 57 x 48 cm – 40 % vergrößert zum Original.

1 Seite (Plano). ISBN 978-3-86777-576-2 24,95 €

FARBERLÄUTERUNG AUF DER KARTE:

Unmittelbare Reichslande und Gebiet der Staufer,
Geistliche Besitzungen,
Gebiet der Welfen,
Besitzungen der Wittelsbacher,
Besitzungen der Anhaltiner,
Besitzungen der Zähringer,
Gebiet der Thüringischen Landgrafen,
Gebiet der Herzöge von Oberlothringen,
Gebiet der Herzöge von Niederlothringen (Brabant),
Gebiet der Grafen von Andechs (Meranier).

[Lieferung in einer Papphülse – gerollt – bis 72 cm lang – ca. 250 g]

RITTERTUM

DEUTSCHLAND 1273–1492

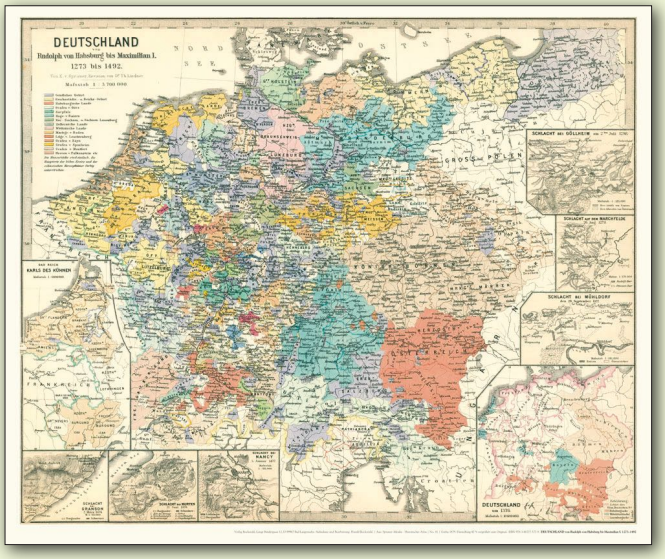

DEUTSCHLAND von Rudolph von Habsburg bis Maximilian I. 1273–1492

KARTOGRAF: Dr. Karl von Spruner | 1. Auflage 1879 – Verlag Perthes Gotha
Nachdruck – Außenformat (Breite x Höhe): 60 x 50 cm |
Darstellungsgröße (Breite x Höhe): 57 x 48 cm – 40 % vergrößert zum Original.

1 Seite (Plano). ISBN 978-3-86777-577-9 **24,95 €**

Gezeichnet von Bruno Hassenstein.

FARBERLÄUTERUNG AUF DER KARTE:
Geistliche Besitzungen, Reichsstädte, Reichsgebiete, Habsburgische Lande, Grafen von Görz, Kurpfalz, Herzöge von Baiern (Beiern), Kursachsen, Sachsen-Lauenburg, Zollernsche Lande, Wettinische Lande, Markgrafen von Baden, Landgrafen von Leuchtenberg, Grafen von Sayn, Grafen von Sponheim, Grafen von Montfort, Herren von Falkenstein, Hansestädte, Schlesische Herzogtümer, Böhmischer Kreis.

WEITERE DARSTELLUNGEN AUF DER KARTE:
Deutschland um 1376; Das Reich Karls des Kühnen; Schlacht bei Granson 1476; Schlacht bei Murten 1476; Schlacht bei Nancy 1477; Schlacht bei Göllheim 1298; Schlacht bei Marchfelde 1278; Schlacht bei Mühldorf 1322.

[Lieferung in einer Papphülse – gerollt – bis 72 cm lang – ca. 250 g]

REFORMATION

DEUTSCHLAND 1492–1618

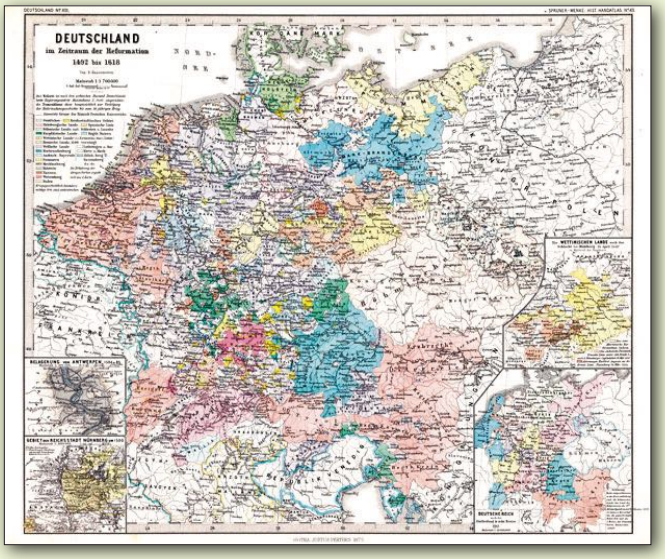

Die Reformation – DEUTSCHLAND 1492 bis 1618

KARTOGRAF: Dr. Karl von Spruner | Auflage 1879 – Verlag Perthes Gotha
Nachdruck – Außenformat (Breite x Höhe): 80 x 65 cm |
Darstellungsgröße (Breite x Höhe): 76 x 63 cm – 85% vergrößert zum Original.

1 Seite (Plano). ISBN 978-3-86777-578-6 **24,95 €**

ERKLÄRUNG zu den Farben: Das Kolorit ist nach dem politischen Zustand Deutschlands beim Regierungsantritt Maximilians I. 1492 eingerichtet; die Nomenklatur dient hauptsächlich zur Verfolgung der Refomationsgeschichte bis zum 30 jährigen Krieg.

LÄNDERERKLÄRUNG der Farben:

Geistliches und Reichsstädtisches Gebiet
Bömische Lande mit Schlesien und Lausitz,
Kurpfälzische Lande,
Wettinische Lande – Ernestin – Kur – Linie,
Welfische Linie, Kurbrandenburg,
Ansbach – Bayreuth,
Pommern, Mecklenburg,
Holstein,
Habsburgische Lande,
Spanische Linie,
Herzogtum Baiern,
Hessische Lande – 1500 vereinigt,
Lothringen und Bar,
Kleve und Mark,
Jülich, Berg und Ravensberg,
Nassau, Wirtemberg und Baden.

[Lieferung in einer Papphülse – gerollt – bis 72 cm lang – ca. 250 g]

30jähriger Krieg

DEUTSCHLAND 1618–1648

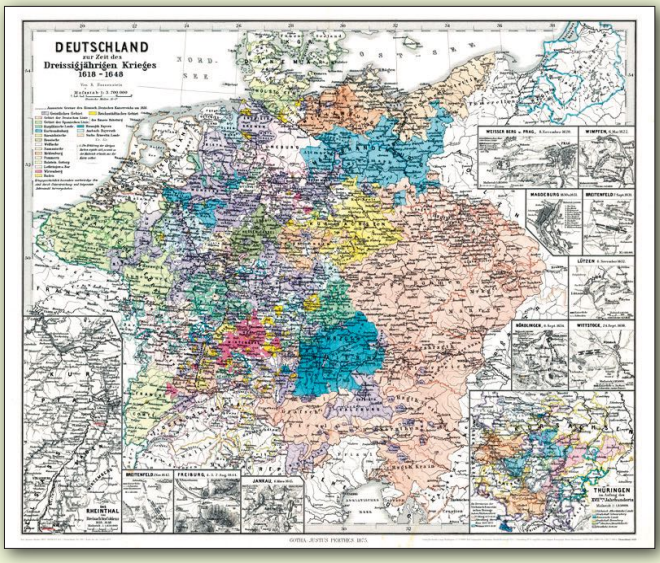

DEUTSCHLAND – Dreißigjähriger Krieg 1618–1648

KARTOGRAF: Dr. Karl von Spruner | Auflage 1879 – Verlag Perthes Gotha

Nachdruck – Außenformat (Breite x Höhe): 81,4 x 66,4 cm |

Darstellungsgröße (Breite x Höhe): 77,4 x 62,7 cm – 95 % vergrößert zum Original.

1 Seite (Plano). ISBN 978-3-86777-488-8 24,95 €

Jedes Herrschaftsgebiet wird farblich und territorial dargestellt.
So sind enthalten: Gebiet der Deutschen Linie des Hauses Habsburg, sowie Gebiet der Spanischen Linie des Hauses Habsburg; Kurpfälzische Lande; Kurbrandenburg; Kursächsische Gebiete; Hessische Gebiete; Welfische Gebiete; Nassauische Gebiete; Mecklenburg; Pommern; Holstein-Gottrop; Lothringen und Bar; Wirtemberg; Baden; das Herzogthum Bayern; Ansbach-Bayreuth sowie die Sächsisch-Ernestinische Linie.

Zur Karte kommen noch 12 kleinere Einzelkarten (Schlachten) hinzu:
Weisser Berg und Prag (8. November 1620); Wimpfen (6. Mai 1622); Magdeburg (1630 und 1631); Breitenfeld (7. September 1631); Lützen (6. November 1632); Nörlingen (6. September 1634); Wittstock (24. September 1636); Thüringen im Anfang des XVII. Jahrhunderts; Das Rheinthal von Breisach bis Coblenz 1618-1648; Noch einmal Breitenfeld (2. November 1642); Freiburg (4., 5. und 7. August 1644) sowie Jankau (6. März 1645).

[Lieferung in einer Papphülse – gerollt – bis 72 cm lang – ca. 250 g]

DEUTSCHLAND
1649–1792

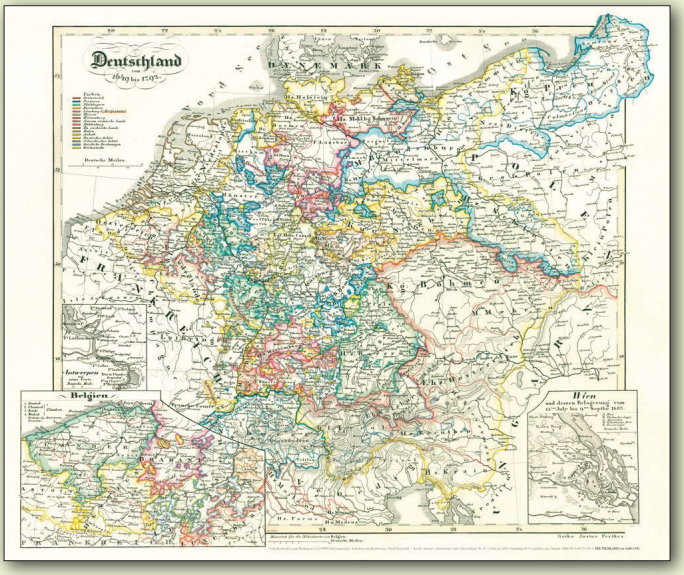

DEUTSCHLAND von 1649–1792

[Siebenjähriger Krieg 1756–1763]

KARTOGRAF: Dr. Karl von Spruner | 1. Auflage 1850 – Verlag Perthes Gotha
Nachdruck – Außenformat (Breite x Höhe): 60 x 50 cm |
Darstellungsgröße (Breite x Höhe): 57 x 48 cm – 40 % vergrößert zum Original.

1 Seite (Plano). ISBN 978-3-86777-579-3 **24,95 €**

Gezeichnet von Bruno Hassenstein

FARBERLÄUTERUNG AUF DER KARTE:
Österreich, Preussen, Pfalzbayern, Kursachsen, Lüneburg, Wolfenbüttel, Hessen, Wirtemberg, Würtemberg, Nassau, Meklenburg, Mecklenburg, Sächsische Länder, Sachsen, Baden, Anhalt, Dänische Gebiete, Schwedischen Gebiete, Reichsstädte, Geistliche Besitzungen.

[Lieferung in einer Papphülse – gerollt – bis 72 cm lang – ca. 250 g]

7jähriger Krieg

DEUTSCHLAND 1742–1803

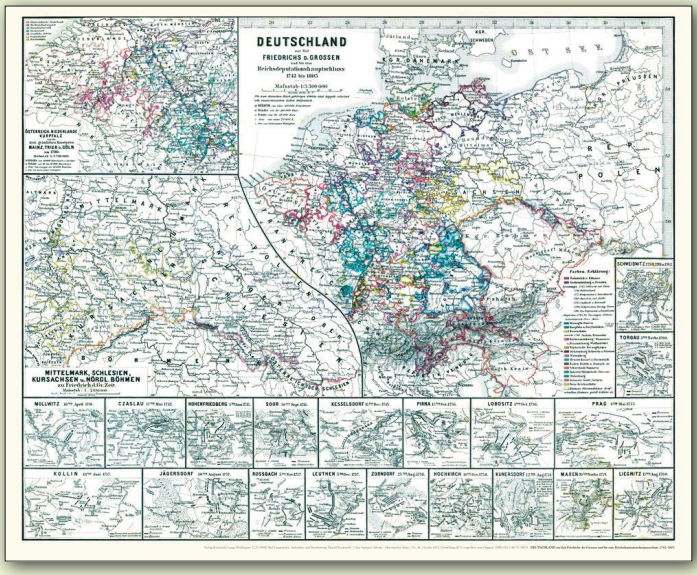

DEUTSCHLAND 1742–1803 im

Siebenjähriger Krieg 1756–1763

KARTOGRAF: Dr. Karl von Spruner | 1. Auflage 1879 – Verlag Perthes Gotha

Nachdruck – Außenformat (Breite x Höhe): 60 x 50 cm |

Darstellungsgröße (Breite x Höhe) 57 x 48 cm – 40 % vergrößert zum Original.

1 Seite (Plano). ISBN 978-3-86777-580-9 24,95 €

FARBERLÄUTERUNG AUF DER KARTE:

Österreich und Böhmen; Kurbrandenburg und Preussen mit den Erwerbungen 1742 von Schlesien mit Glatz; 1744 mit Ostfriesland; 1772 Westpreussen; 1780 Mansfeld; 1792 Ansbach und Baireuth; 1793 Südpreussen, Danzig, Thorn; 1795 Neu Ostpreussen und Neuschlesien – Herzogtum Baiern, Beiern, Kurpfalz und Zeybrücken; Kursachsen; Kurbraunschweig mit Hannover und Braunschweig-Wolfenbüttel; Sächsische Herzogtümer; Mecklenburg-Schwerin und Güstrow; Würtemberg; Hessen-Kassel und Darmstadt; Baden-Baden und Durlach; Holstein-Glückstadt; Oldenburg; Freie Reichsstädte

WEITERE DARSTELLUNGEN AUF DER KARTE:

Österreich, Niederlande; Kurpfalz mit Mainz, Trier und Köln um 1789; Mittelmark, Schlesien, Kursachsen und nördliches Böhmen; Schlacht bei Mollwitz 1741; Schlacht bei Czaslau 1742; Schlacht bei Hohenfriedberg 1745; Schlacht bei Soor 1745; Schlacht bei Kesselsdorf 1745; Schlacht bei Pirna 1756; Schlacht bei Lobositz 1756; Schlacht bei Prag 1757; Schlacht bei Kollin 1757; Schlacht bei Jägersdorf 1757; Schlacht bei Rossbach 1757; Schlacht bei Leuthen 1757; Schlacht bei Zorndorf 1758; Schlacht bei Hochkirch 1758; Schlacht bei Kunersdorf 1759; Schlacht bei Maxen 1759, Schlacht bei Schweidnitz 1758, 1761, 1962; Schlacht bei Torgau 1760 und Schlacht bei Liegnitz 1760.

[Lieferung in einer Papphülse – gerollt – bis 72 cm lang – ca. 250 g]

DEUTSCHLAND
1792–1854

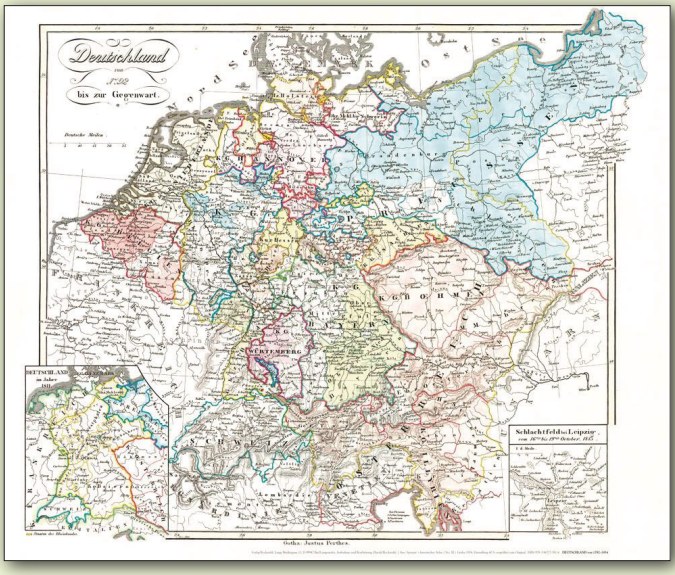

DEUTSCHLAND von 1792–1854

KARTOGRAF: Dr. Karl von Spruner | 1. Auflage 1854 – Verlag Perthes Gotha
Nachdruck – Außenformat (Breite x Höhe): 60 x 50 cm |
Darstellungsgröße (Breite x Höhe): 57 x 48 cm – 40 % vergrößert zum Original.
1 Seite (Plano). ISBN 978-3-86777-581-6 **24,95 €**

Diese fein gestochene und kolorierte historische Landkarte zeigt DEUTSCHLAND von 1792 bis 1854 mit zwei Teilkarten: Deutschland 1811 und einer Karte von der Völkerschlacht bei Leipzig 1813.

[Lieferung in einer Papphülse – gerollt – bis 72 cm lang – ca. 250 g]

DEUTSCHLAND KARTEN

Deutschland 1607
Hondius, J. Blatt (B x H): 60 x 48 cm
ISBN 978-3-86777-016-3 **24,95 €**

Deutschland 1630
Hondius, J. 2 Blatt jeweils (B x H) 70 x 98 cm
Beide Teile werden überlappend gelegt:
Blatt (B x H): 116 x 98 cm [Bild: 113 x 96 cm]
ISBN 978-3-86777-494-9 **39,95 €**

Deutschland 1715
Die Flußlaufkarte
Homann, J. B. Blatt (B x H): 57 X 48 cm
ISBN 978-3-932554-56-8 **24,95 €**

Deutschland 1715
Homann, J. B. Blatt (B x H): 60 x 52 cm
ISBN 978-3-86777-141-2 **24,95 €**

Deutschland 1740
Homann, J. B. Blatt (B x H): 62 x 52 cm
ISBN 978-3-937135-94-6 **24,95 €**

Deutschland 1795
Postkutschenstreckenkarte
Walch, Johann (B x H): 60 X 49 cm
ISBN 978-3-936030-59-4 **24,95 €**

Deutschland 1818
ohne Autor Blatt (B x H): 62 x 48 cm
ISBN 978-3-86777-705-6 **24,95 €**

Deutschland 1828
Postreisekarte
Seitz, Johann B. Blatt (B x H): 81 x 58 cm
ISBN 978-3-936030-45-7 **24,95 €**

Deutschlands 1851
Post- und Eisenbahn-Reisekarte
G. Hansen Blatt (B x H):60 x 84 cm
ISBN 978-3-86777-899-2 **24,95 €**

Deutschlands 1862/63
Eisenbahnstreckenkarte
Hartmann Blatt (B x H): 56 x 47 cm
ISBN 978-3-932554-21-6 **24,95 €**

Deutschlands 1865
Weiland, C. F. Blatt (B x H): 65 x 71 cm
ISBN 978-3-86777-285-3 **24,95 €**

Deutsches Reich 1903
Handtke, F. Blatt (B x H): 65 x 81 cm
ISBN 978-3-86777-284-6 **24,95 €**

Deutschland 1938
Mit dem Sudetenland
ohne Autor Blatt (B x H): 64 x 61 cm
ISBN 978-3-86777-419-2 **24,95 €**

Deutschlands 1938
Reichsbahndirektionen
Blatt (B x H): 84 x 67 cm **gefaltet auf A 4!!!**
ISBN 978-3-86777-542-7 **14,95 €**

Deutschland 1942 (Großdeutsches Reich)
ohne Autor Blatt (B x H): 70 x 100 cm
ISBN 978-3-95966-489-9 **29,95 €**

Deutschland 1949
Verlag Perthes Gotha, Blatt (B x H): 70 x 100 cm
Eine Karte Vor- und Rückseite bedruckt
ISBN 978-3-86777-585-4 **29,95 €**

Deutschland 1952
Verlag Perthes Gotha, Blatt (B x H): 70 x 100 cm
Eine Karte Vor- und Rückseite bedruckt
ISBN 978-3-86777-925-8 **29,95 €**

Deutschland 1961
VEB Landkartenverlag (B x H): 100 x 70 cm
Eine Karte Vor- und Rückseite bedruckt
ISBN 978-3-86777-799-5 **29,95 €**

Alle Karten auf dieser Seite weden als Nachdruck geliefert.
[Lieferung in einer Papphülse - gerollt - bis 72 cm lang - ca. 250 g - außer RbD Deutschland 1938]

Karte: Andrey Kuzmin - Fotolia

DEUTSCHLAND 1630 im Dreißigjährigen Krieg 1618–1648

KARTOGRAF: Hondius, J.

Nachdruck – 2 Blatt Plano – jeweils (B x H): 70 x 98 cm |

Beide Teile werden überlappend gelegt: Blatt (B x H): 116 x 98 cm [Bild: 113 x 96 cm]

2 Blatt (Plano in einer Rolle). ISBN 978-3-86777-494-9 39,95 €

Ihr Buchhändler: